



Tatry wzdłuż i wszerz




Ryc. 1. Masyw Wołoszyna w Tatarach Wysokich oddzielający Dolinę Waksmundzką od Doliny Roztoki, zbudowany z granodiorytów i tonalityw równoziarnistych (karbon) – widok od wschodu z rejonu Rozpadliny (Słowacja)



Ryc. 2. Dolina Białej Wody (Bielovodská Dolina) – Tatry Wysokie; widok z polany koło leśniczówki (Słowacja) w kierunku południowym; od lewej: Młynarz (Mlynar), w głębi Wysoka (Vysoká), Czeski Szczyt (Česky štít) i masyw Rysów oraz Żabi Szczyt i Siedem Granatów; zbudowane z granitów i granodiorytów (karbon). Obie fot. R. Zabielski

Tatry wzdłuż i wszerz



Ryc. 3. Panoramiczny widok z Doliny Stare Szalasiska ku zachodowi na prawie południkowo przebiegający grzbiet Suchego Upłazu (II – grzbiet); bliżej grzbiet Bałdy; dalej grzbiet Kondratowego Wierchu (III grzbiet), a najdalej (IV grzbiet) – przełęcz Kondracka położona pomiędzy Kopą Kondracką a Giewontem



Ryc. 4. Panoramiczny widok z grzbietu Suchego Upłazu ku północy na odsłonięcia granitów porfirowatych typu Goryczkowej na Suchej Czuby (1695,4 m n.p.m.). Na dalszym planie Czuba Jaworzyńska i Nosal, a w oddali – Podhale. Obie fot. Z. Cymerman