

Uregulowania ustawy Prawo wodne z dnia 20.07.2017 r. w zakresie gospodarowania wodami podziemnymi

Małgorzata Woźnicka


Państwowy Instytut Geologiczny -
Państwowy Instytut Badawczy
państwowa służba hydrogeologiczna



Państwowy Instytut Geologiczny
Państwowy Instytut Badawczy



Sfinansowano ze środków
Narodowego Funduszu
Ochrony Środowiska
i Gospodarki Wodnej



Polityka wodna Unii Europejskiej

„Woda nie jest produktem handlowym takim jak każdy inny, ale raczej dziedzictwem, które musi być chronione, bronione i traktowane jako takie.”

Dyrektywa 2000/60/WE Parlamentu Europejskiego i Rady z dnia 23 października 2000 r. ustanawiająca ramy wspólnotowego działania w dziedzinie polityki wodnej



Polityka wodna Unii Europejskiej

Cel: ustalenie ram dla ochrony śródlądowych wód powierzchniowych, wód przejściowych, wód przybrzeżnych oraz wód podziemnych, które

- zapobiegą dalszemu pogorszeniu i poprawią stan ekosystemów,
- stworzą zrównoważone korzystanie z wód,
- dążą do poprawy środowiska wodnego poprzez redukcję zrzutów, emisji i strat substancji priorytetowych,
- zapewnią stopniową redukcję zanieczyszczenia wód podziemnych,
- przyczynią się do zmniejszenia skutków powodzi i susz,

a przez to przyczynią się do:

- zapewnienia odpowiedniego zaopatrzenia w dobrej jakości wodę,
- znacznej redukcji zanieczyszczenia wód podziemnych,
- ochrony wód terytorialnych i morskich.

Lp.	Tytuł dyrektywy	Nr dyrektywy	Data ustanowienia
1	Dyrektywa ustanawiająca ramy wspólnotowego działania w dziedzinie polityki wodnej (tzw. Ramowa Dyrektywa Wodna - RDW)	2000/60/WE	23.10.2000 r.
2	Dyrektywa w sprawie ochrony wód podziemnych przed zanieczyszczeniem i pogorszeniem ich stanu (Dyrektywa Wód Podziemnych)	2006/118/WE	12.12.2006 r.
3	Dyrektywa dotycząca ochrony wód przed zanieczyszczeniami powodowanymi przez azotany pochodzenia rolniczego (Dyrektywa Azotanowa)	91/676/EWG	12.12.1991 r.
4	Dyrektywa w sprawie oceny ryzyka powodziowego i zarządzania nim (Dyrektywa Powodziowa)	2007/60/WE	23.10.2007 r.
5	Dyrektywa w sprawie środowiskowych norm jakości w dziedzinie polityki wodnej (Dyrektywa EQS)	2008/105/WE	16.12.2008 r.
6	Dyrektywa w sprawie jakości wody przeznaczonej do spożycia przez ludzi (Dyrektywa Wód Pitnych)	98/83/WE	3.11.1998 r.
7	Dyrektywa dotycząca oczyszczania ścieków komunalnych	91/271/EWG	21.05.1991 r.
8	Dyrektywa dotycząca wprowadzania do obrotu środków ochrony roślin	91/414/EWG	15.07.1991 r.
9	Dyrektywa w sprawie ochrony środowiska, w szczególności gleby, w przypadku wykorzystania osadów ściekowych w rolnictwie	86/278/EWG	12.06.1986 r.
10	Dyrektywa dotycząca zarządzania jakością wody w kąpieliskach i uchylająca dyrektywę 76/160/EWG	2006/7/WE	15.02.2006 r.
11	Dyrektywa ustanawiająca ramy działań Wspólnoty w dziedzinie polityki środowiska morskiego (Dyrektywa ramowa w sprawie strategii morskiej)	2008/56/WE	17.06.2008 r.

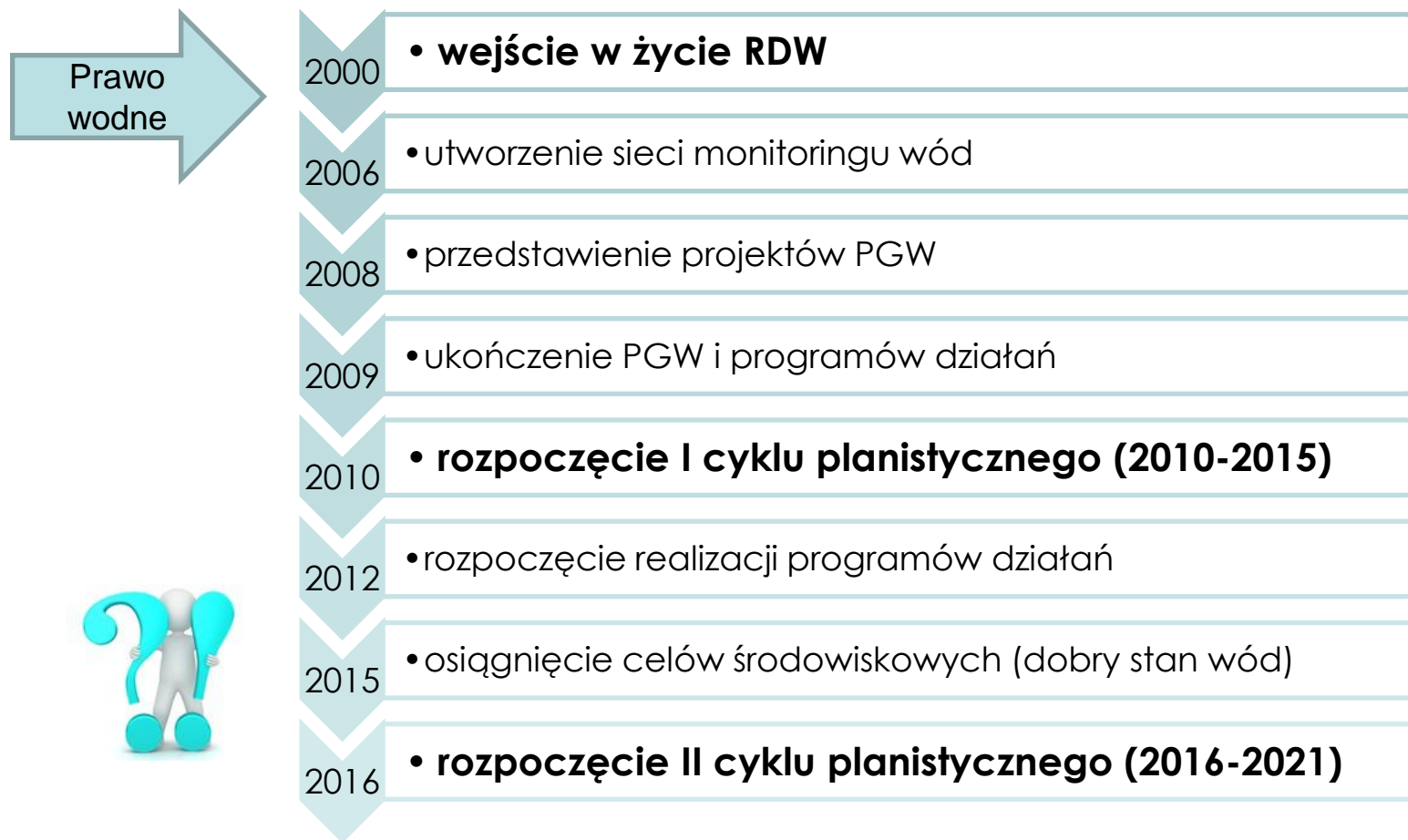
Zakres ustawy Prawo wodne

Zasady gospodarowania wodami, w tym kształtowania i ochrony zasobów wodnych, korzystania z wód oraz zarządzania zasobami wodnymi:

1. Własność wód
2. Korzystanie z wód
3. Ochrona wód
4. Zarządzanie ryzykiem powodziowym
5. Przeciwdziałanie skutkom suszy
6. Budownictwo wodne i melioracje
7. Instrumenty ekonomiczne (opłaty)
8. Planowanie w gospodarce wodnej
9. Monitoring
10. Władza wodna



Harmonogram wdrożenia celów RDW



Ustawa Prawo wodne z dnia 20 lipca 2017 r. obowiązuje od 1 stycznia 2018 r.

Pełna implementacja RDW:

- Integracja gospodarki wodnej w kraju (w tym budownictwo wodne, melioracje, drogi wodne)
- Ochrona przed powodzią i suszą
- Ochrona wód morskich
- Zasada zwrotu kosztów usług wodnych
- Utworzenie PGW Wody Polskie



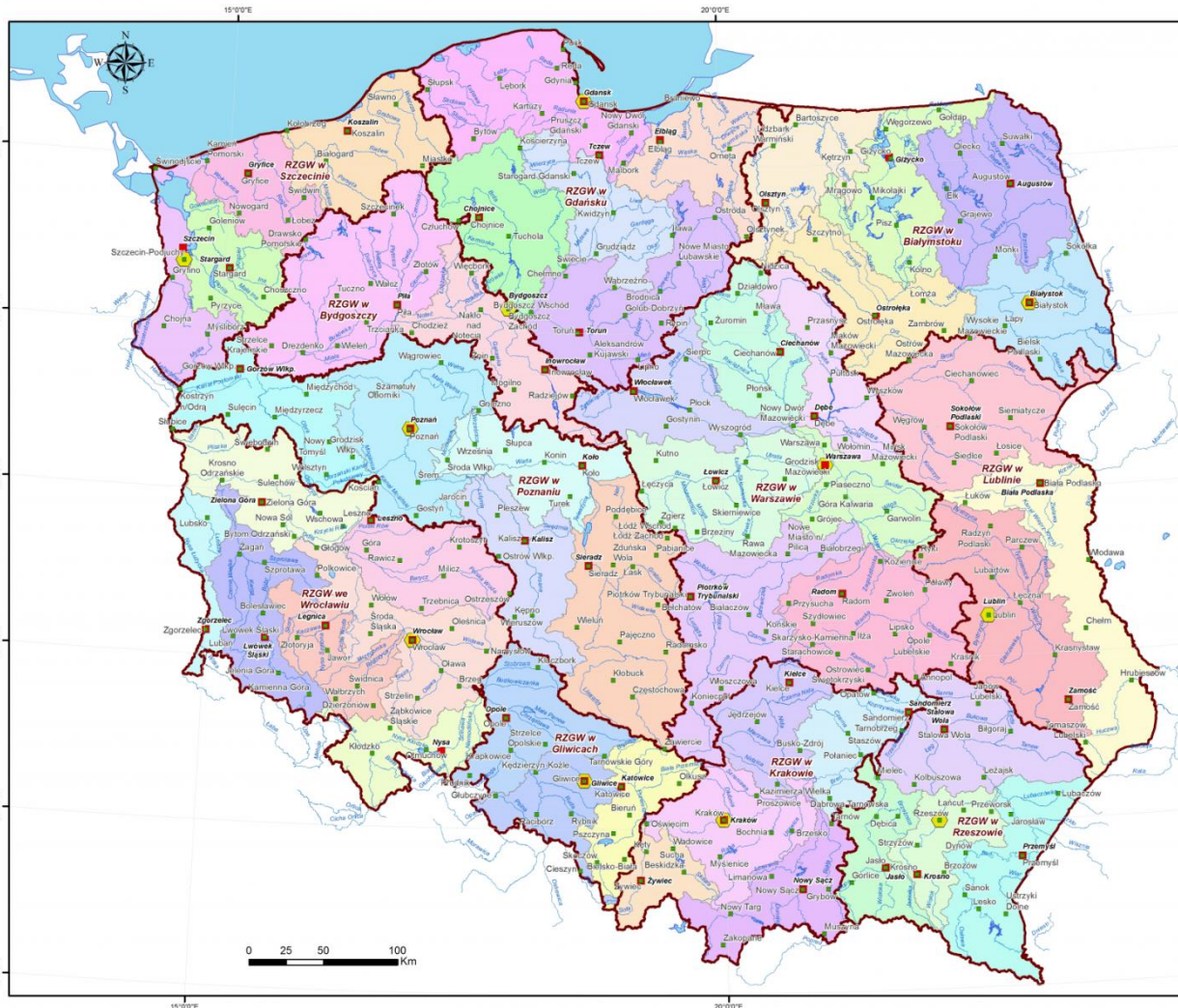
Państwowe Gospodarstwo Wodne Wody Polskie



Organy gospodarki wodnej

Legenda

- Siedziby nadzorów wodnych
- Siedziby zarządów zlewni
- Siedziby RZGW
- ▭ Granice RZGW
- Ciekii wyróżnione
- Główne jeziora



Organy gospodarki wodnej i administracji geologicznej

Organy administracji geologicznej	Organy administracji gospodarki wodnej
minister właściwy do spraw środowiska (Minister Środowiska) – przy pomocy Głównego Geologa Kraju	minister właściwy do spraw gospodarki wodnej (Minister Gospodarki Morskiej i Żeglugi Śródlądowej)
marszałek województwa – przy pomocy geologa wojewódzkiego	Prezes Państwowego Gospodarstwa Wodnego Wody Polskie
<u>starosta</u> – przy pomocy geologa powiatowego	dyrektor regionalnego zarządu gospodarki wodnej
	dyrektor zarządu zlewni
	kierownik nadzoru wodnego
	dyrektor urzędu morskiego
	wojewoda
	<u>starosta</u>

Wody podziemne w PGiG oraz PW

Ustawa Prawo wodne	Ustawa Prawo geologiczne i górnictwe
Wody zwykłe	Wody zaliczane do kopalin (wody lecznicze, termalne i solanki)
Pozwolenia wodnoprawne	Poszukiwanie i rozpoznawanie wód podziemnych – dokumentacje hydrogeologiczne
Strefy ochronne ujęć	
Obszary ochronne GZWP	
Ocena stanu ilościowego JCWPd (bilans)	Dokumentowanie zasobów dyspozycyjnych

Strefy ochronne ujęć wód podziemnych

1. wprowadzanie ścieków do wód lub do ziemi;
2. rolnicze wykorzystanie ścieków;
3. przechowywanie lub składowanie odpadów promieniotwórczych;
4. stosowanie nawozów oraz środków ochrony roślin;
5. budowę nowych dróg, linii kolejowych, lotnisk lub lądowisk;
6. wykonywanie urządzeń melioracji wodnych oraz wykopów ziemnych;
7. lokalizowanie zakładów przemysłowych oraz ferm chowu lub hodowli zwierząt;
8. lokalizowanie magazynów produktów ropopochodnych oraz innych substancji, a także rurociągów do ich transportu;
9. lokalizowanie składowisk odpadów niebezpiecznych, innych niż niebezpieczne i obojętne oraz obojętnych;
10. mycie pojazdów mechanicznych;
11. urządzenie parkingów, obozowisk oraz kąpielisk i miejsc okazjonalnie wykorzystywanych do kąpieli;
12. lokalizowanie nowych ujęć wody;
13. lokalizowanie cmentarzy oraz grzebanie martwych zwierząt;

Strefy ochronne ujęć wód podziemnych

14. wydobywanie kopalin;

15. wykonywanie odwodnień budowlanych lub górniczych;

16. lokalizowanie budynków mieszkalnych oraz obiektów budowlanych związanych z turystyką;

17. używanie statków powietrznych do przeprowadzania zabiegów rolniczych;

18. urządzenie przyzmi kiszonkowych;

19. chów lub hodowlę ryb, ich dokarmianie lub zanęcanie;

20. pojenie oraz wypasanie zwierząt;

21. wydobywanie kamienia, żwiru, piasku oraz innych materiałów, a także wycinanie roślin z wód lub brzegu;

22. uprawianie sportów wodnych;

23. użytkowanie statków o napędzie spalinowym;

24. lokalizowanie nowych przedsięwzięć mogących znacząco oddziaływać na środowisko;

25. składowanie opakowań po nawozach i środkach ochrony roślin;

26. stosowanie i składowanie chemicznych środków zimowego utrzymania dróg.



Obszary ochronne GZWP

1. wprowadzanie ścieków do wód lub do ziemi;
2. rolnicze wykorzystanie ścieków;
3. przechowywanie lub składowanie odpadów promieniotwórczych;
4. stosowanie nawozów oraz środków ochrony roślin;
5. budowę nowych dróg, linii kolejowych, lotnisk lub lądowisk;
6. lokalizowanie zakładów przemysłowych oraz ferm chowu lub hodowli zwierząt;
7. lokalizowanie magazynów produktów ropopochodnych oraz innych substancji, a także rurociągów do ich transportu;
8. lokalizowanie składowisk odpadów niebezpiecznych, innych niż niebezpieczne i obojętne oraz obojętnych;
9. mycie pojazdów mechanicznych;
10. urządzenie parkingów, obozowisk oraz kąpielisk i miejsc okazjonalnie wykorzystywanych do kąpieli;
11. lokalizowanie cmentarzy oraz grzebanie martwych zwierząt;
12. wydobywanie kopalin;

Obszary ochronne GZWP

13. wykonywanie odwodnień budowlanych lub górniczych;
14. używanie statków powietrznych do przeprowadzania zabiegów rolniczych;
15. urządzenie przyrz. kiszonkowych;
16. chów lub hodowlę ryb, ich dokarmianie lub zanęcanie;
17. lokalizowanie nowych przedsięwzięć mogących znacząco oddziaływać na środowisko;
18. składowanie opakowań po nawozach i środkach ochrony roślin;
19. stosowanie i składowanie chemicznych środków zimowego utrzymania dróg.



Planowanie w gospodarce wodnej

- plany gospodarowania wodami na obszarach dorzeczy;
- plany zarządzania ryzykiem powodziowym:
 - wstępna ocena ryzyka powodziowego
 - mapy zagrożenia powodziowego
 - mapy ryzyka powodziowego
- plany przeciwdziałania skutkom suszy.

						Przygotowanie opracowań na potrzeby aPGW (wydzielenie 172 JCWPd, schematyzacja pionowa)						Przygotowanie opracowań na potrzeby kolejnej aPGW (wydzielenie subczęści JCWPd ?)					
Wydzielenie części wód (161), opracowanie program monitoringu JCWPd, przygotowanie materiałów na potrzeby PGW						Wdrożenie PGW (działania podstawowe i uzupełniające), ocena efektywności programów działań, ocena stanu JCWPd						Wdrożenie aPGW , ocena efektywności programów działań, ocena stanu JCWPd					
200 4	200 5	200 6	200 7	200 8	200 9	201 0	201 1	201 2	201 3	201 4	201 5	201 6	201 7	201 8	201 9	202 0	202 1

Dziękuję za uwagę

Małgorzata Woźnicka

Państwowy Instytut Geologiczny -
Państwowy Instytut Badawczy
państwowa służba hydrogeologiczna



Państwowy Instytut Geologiczny
Państwowy Instytut Badawczy



Sfinansowano ze środków
Narodowego Funduszu
Ochrony Środowiska
i Gospodarki Wodnej

