


**MAPA KONCESJI NA POSZUKIWANIE, ROZPOZNAWANIE I WYDOBYWANIE WĘGLA KAMIENNEGO
ORAZ METANU POKŁADÓW WĘGLA NA OBSZARZE LUBELSKIEGO ZAGŁĘBIA WĘGLOWEGO
WG STANU NA 31-03-2026 r.**


OBJAŚNIENIA

Poszukiwanie i/lub rozpoznawanie złóż węgla kamiennego

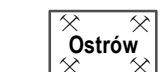
 koncesja na poszukiwanie i/lub rozpoznawanie
Lubelski Węgiel "Bogdanka" S.A.

Dratów nazwa koncesji,
4/2025/p numer koncesji,
(Lubelski Węgiel (przedsiębiorca)
„Bogdanka” S.A.)

Wydobywanie węgla kamiennego ze złóż

 koncesje na wydobywanie
Lubelski Węgiel "Bogdanka" S.A.

Granice udokumentowanych złóż węgla kamiennego


 Ostrów złoża z aktualnymi koncesjami wydobywczymi

 Sawin złoża nie objęte w przeszłości koncesjami wydobywczymi

Granice administracyjne

 granica państwa

 granica województwa

 granica powiatu

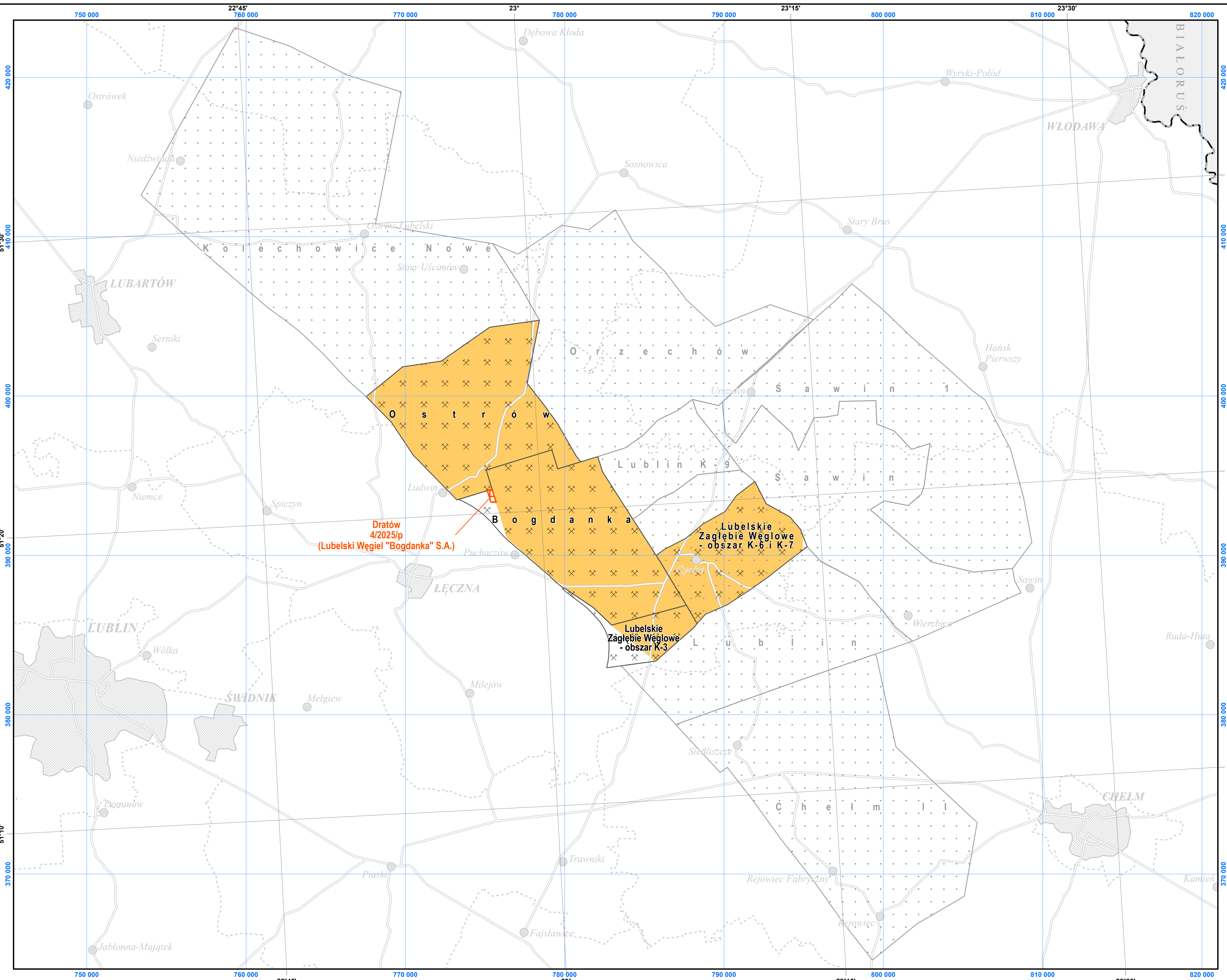
Miejscowości

 główne miasta

 pozostałe miejscowości

Sieć drogowa

 drogi



SKALA 1: 150 000



Układ współrzędnych: PL - 1992