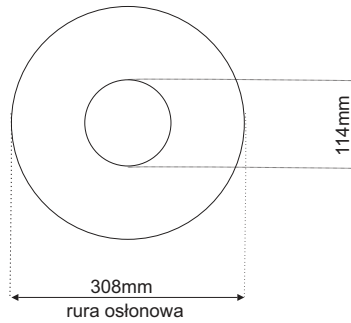


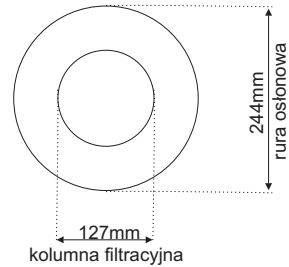
## rejon (OKrA) Krzeszów – Ardspach

(dane o otworach na podstawie profili z dokumentacji)

### Dobromyśl 5B



### Gorzeshów



## rejon graniczny (OPKu) Kudowa – Police wraz z rejonem PNGS

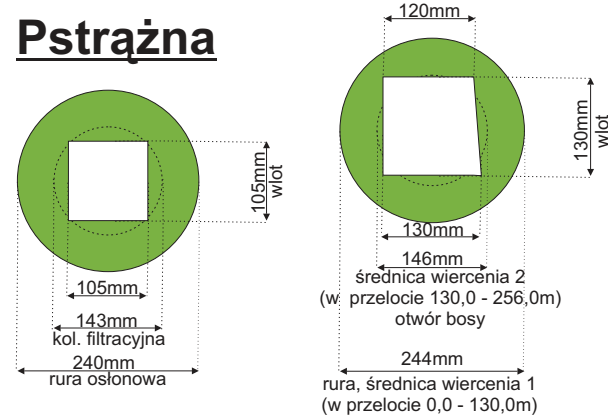


(dane o otworach na podstawie danych z CBDH)

### Bukowina Kłodzka

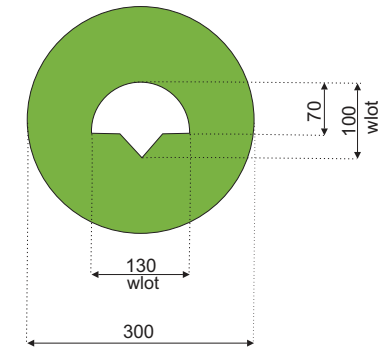
(dane o otworze na podstawie profilu z dokumentacji)

### Pstrężna



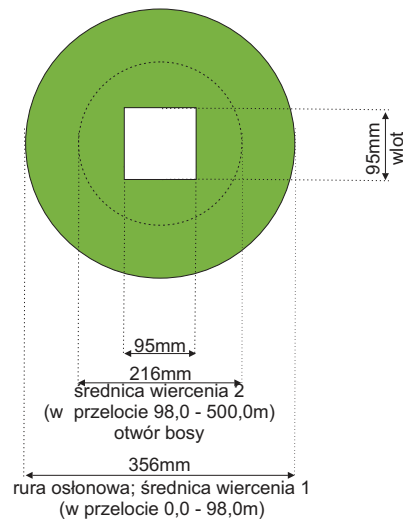
### Lelkowa Góra

(brak informacji o zarurowaniu w CBDH,  
jak również w profilu z dokumentacji)

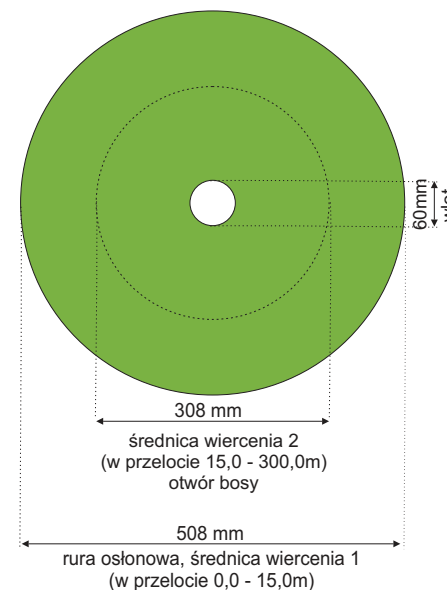


## rejon (OS) zlewnia Ścinawki (dane o otworach na podstawie profili z dokumentacji)

### Wambierzyce



### Krzyżanów



### Łężyce 7

